

17 山 岳 競 技

1 日 時 平成28年 9月10日(土)～9月11日(日)

9月10日(土)

10:00までに 平成の森農村交流センター(以下「センター」)集合
10:00～10:30 受付(「センター」)
10:30～11:00 監督・リーダー会議(センター)
11:00～11:30 開始式(「センター」)
13:00 佐田京石駐車場集合、開始通告
13:00～15:30 縦走競技(佐田京石駐車～雲が岳山頂)
終了後、多目的運動広場(以下「グラウンド」)で幕営
16:30～17:00 監督会議(「センター」)

9月11日(日)

8:00 「グラウンド」集合完了、開始通告
8:00～11:00 踏査競技(「グラウンド」前スタート・ゴール)
終了後待機
14:00 表彰式(「センター」)

2 会 場 宇佐市 雲が岳 (幕営地 宇佐市院内平成の森公園)

3 実施要領

- (1) 種 別 ① 男子郡市対抗 ② 女子郡市対抗
(2) 種 目 ① 踏査登山競技 ② 縦走登山競技

(3) 競技方法

- ① 郡市対抗(男女別に競技し、その合計得点によって、郡市の順位を決定する。)
② 審査の対象は男・女とも選手3名とする。
③ 装備は県山岳競技に適したものであること。
競技中、身体を保護するため、下半身は、足首まで覆えるズボン類に限定する。(長ズボン、スポーツタイツ等)。ただし、履き物は運動靴でもよい。サブザックを持参すること。
④ 縦走登山競技での負荷重量は、男子チーム40.0kg以上、女子チーム30.0kg以上とする。
踏査登山競技での負荷は制限しない。ただし、日帰り登山に必要な装備を持つこと。
⑤ 踏査登山競技は、別紙地図に示した枠内の区域で実施する。
⑥ 監督は、競技実施中個人装備のみを持つこと。

(4) 参加方法

- ① 監督1名、選手(男女別に)5名で申込みこと。男女とも選手1名をリーダーとする。監督・選手の変更は県の総監督会議までとする。事故等によって、監督・選手が参加出来ない場合は、エントリー(登録)の中からのみ選出して、その変更を第1日目の受付時までに総務に届け出ることが出来る。
② 白地に郡市名と氏名を記入した縦4cm、横7cmの胸章を左胸につける。リーダーは外枠を赤色にする。監督は郡市の腕章をつける。さらにザック(メイン・サブ)及び雨具にも白地に郡市名を記した標識をつける。

(5) そ の 他

- ① 地図は、2万5千分の1(国土地理院発行)「立石・斎藤・下市」を使用する。
② 各郡市とも、郡市旗を持参すること。竿は本部で用意する。
③ 競技中、幕営中に出た残飯類、ゴミ、空き缶、空き瓶等は全て各自で持ち帰ること。
④ 荒天時以外には体育館での宿泊はできない。

第 6 9 回大分県民体育大会 山岳競技実施要領

県体山岳競技審査基準 (第69回)

種目	種目記号	項目 (点数)	中項目 (点数)	審査内容 (得点基準)
縦走競技	T	技術点 10点	歩行 (10点)	・全コースを踏破したチームに6点を与える。 ・特区間を制限時間内で踏破したチームに4点を与える。
		体力点 90点	特に定めた区間の所要時間	チームの得点計算式 参考1
踏査競技	S	技術点 80点	定点記入 (70点)	コース上の定点を踏査競技地図に記入する (誤差2mm) *正しい位置を中心にして直径4mm以内)
			読図(課題解答) (10点)	設問について解答する。 (距離±50m、高さ±10m、方位角±2度の範囲を正解とする。)
		時間点 20点	所要時間 (20点)	チームの得点計算式 参考2

- ・ 規定時間及び制限時間表は、次のとおりとする。

種目	種別	規定時間(分)	制限時間(分)	得点	備考
縦走 T	一般男子	最短所要時間 (1位チームの所要時間)	120分	参考1	特区間のスタートから特区間ゴールまでの制限時間 (縦走競技ゴールまでの制限時間は別途指示)
	一般女子		120分	〃	
踏査 S	一般男子	最短所要時間 (1位チームの所要時間)	130分	参考2	踏査開始から踏査終了までの制限時間
	一般女子		150分	〃	

注. 制限時間を超過した場合は、時間点は0点になる。

$$\text{参考1 チームの得点} = \frac{\text{1位のチームの所要時間}}{\text{チームの所要時間}} \times 90$$

$$\text{参考2 チームの得点} = \frac{\text{1位のチームの所要時間}}{\text{チームの所要時間}} \times 20$$

1. 全種目共通実施要領

1. 原則として 県民体育大会山岳競技実施基準に準じて行う。ただし、同基準によらない事項及び第69回県民体育大会山岳競技においてのみ実施する事項については、本要領によって行うこととする。

2. 全種目共通事項

- (1) 全種目雨天決行とする。
- (2) 規定重量

種目別規定重量	縦走	踏査
一般男子	40.0 kg	制限なし
一般女子	30.0 kg	制限なし

但し、日帰り登山に必要な装備を持つこと

- (3) 競技を中断させる時間
競技運営上の必要から一定時間を超過した場合を「競技を中断させる時間」とし、以後当日分の競技には、参加出来ない。
- (4) スタート及びゴール
①スタート

- A. スタートは、あらかじめ定められた順序にしたがって行い、スタートの合図と同時に計測を開始する。
 - B. スタートの合図があってもスタートしないとき、次のチームのスタート前であればスタートできる。しかし改めて合図はしない。
 - C. 次のチームのスタート時刻までに、スタートしないときは、中断とする。
- ②ゴール（特区間のゴールを含む）
- A. 各チームは、3名が、まとまらなければゴールすることができない。
 - B. ゴールは、チームの最後尾の選手が、ゴールラインを通過した時点とする。ゴールの合図と同時に計測を終了する。
 - C. 一旦ゴールラインを通過した選手は、引き返すことはできない。
- (5) 計測
秒単位で計測する。
- (6) 計量
- ① 計測は、コース・スタート地点、特区間・ゴール地点で行う。
 - ② 予備計測は、各チームが、独自に実施するものとする。すべての計量器（計量器検査に合格したもの）は、同型のものとは限らない。設置する場所は、それぞれのコース、スタート地点の指定場所とする。
 - ③ ゴール後の計量で規定重量に満たなかった時は失格とする
- (7) 競技場所及び競技コースの立ち入り
選手、監督の競技場及び競技コースへの立ち入りは、開始式の前日までとする。
- (8) 競技の棄権、中断
- ①競技を中断または中断させられたチームに対する取扱いについては、次のとおりとする。
 - ②競技開始時の点呼以後の棄権は、中断として取り扱う。
- (9) 競技中の監督の移動
監督の競技中の行動は、審判員の指示に従う。

種 目	中断にかかわる得点等の扱い
縦 走 競 技	中断になった時点で、以後その日の競技は、続行できない。この場合、この時点までの技術点は、得点になるが、体力点は0点になる。
踏 査 競 技	中断になった時点で、以後その日の競技は、続行できない。この場合、中断となった前のチェックポイントまでの技術点は、得点になるが、時間点は0点になる。

- (10) 競技中の追い越し
競技中の他チームを追い越そうとする場合は、人身事故防止と登山マナーの一般通念により次の事項を厳守すること。
- ①先行チームを追い越そうとする場合には、後続チームは、先行チームに口答で追い越しの意志を伝えること。ただし、コース内で特に危険と思われる追い越し禁止の指定区域では、追い越してはならない。
 - ②先行チームは、後続チームに追い越しの意思表示をされた場合、コースの片側に寄り道を譲ること。
 - ③追い越す場合は、相手の身体、ザックに接触しないこと。なお、追い越しによる事故発生の処理は、追い越しをかけたチームの責任とし、速やかに報告すること。なお、事実が明かな場合は、警告し減点する。
- (11) 競技審査

競技審査一覧表			
		S：踏査	T：縦走
月 日	第1日（開始式）	第2日	
種 別	9月11日（土）	9月12日（日）	
一般男子	T. 計 量	S	
一般女子	特 区 特区歩行 計 量 記 録	踏 査	

- (12) 計画書は、各郡市男女チームごとに、別紙様式1により作成し、大会申し込み時に受付に提出してください。（参加要件）
- (13) 審査結果は縦走競技、踏査競技毎に発表する。審査結果についての異議申し立て（クレーム）は各審査結果発表後、10分以内に監督に限ってみとめる。

2. 縦走競技について

1. 競技について

- (1) スタート地点の指定場所に計量所を設ける。
- (2) 審判員の配置は、点呼時に発表する。
- (3) スタート、ゴールに使用されている用語は、次のように規定する。
 S： コースのスタート G： コースのゴール
 特S： 特区間のスタート 特G： 特区間のゴール
- (4) スタート時の本計量後のザックは、指定された場所に置き、審判員の指示による場合を除いて自由な出し入れは認めない。
- (5) 特区間のスタートは、1分間隔で行う。30秒前までにスタートラインにつく。
- (6) 特区間ゴール（特G）した時点から計量が終わるまでザックは開けてはならない。
- (7) 選手に対する監督の指示
 スタート地に指定する区域及び競技コース内を競技運営区域として設営する。
 監督は、この競技運営区域以外は自由に行動し指示をあたえることができる。
- (8) 競技中断後は、審判員の指示に従うこととする。

2. 審査及び得点について

- (1) 特区間の位置は、次表のとおりである。

コース	特区スタート	特区ゴール	種 別
T	佐田の京石駐車場	雲が岳山頂	一般男子、一般女子

- (2) 技術点 技術点（歩行点）10点の得点は
 ①全コースを踏破したとき ・ ・ ・ 6点
 ②特区間を制限時間内で踏破したとき ・ ・ ・ 4点

3. コースの留意事項

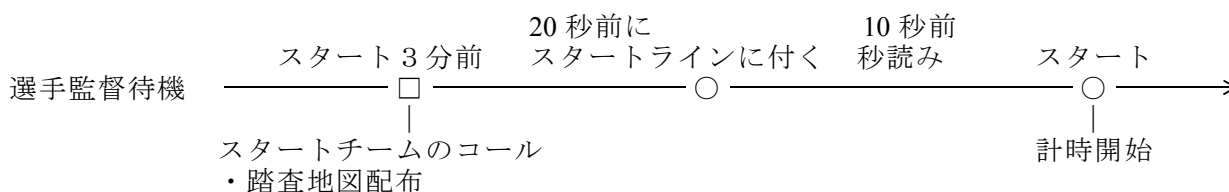
T（縦走） （一般男子） （一般女子）

項 目	時 刻	場 所	備 考
競技開始通告	1 3時00分	(S) 佐田の京石駐車場	
特区スタート	1 3時40分	(特S) 佐田の京石駐車場	
制限時間 男子	1 20分	(特G) 雲が岳山頂	
制限時間 女子	1 20分		
競技終了通告 及び中断時間	1 6時00分 (1 20分)	(G) 雲が岳山頂	SからGまでの所要時間が 120分を越えた場合は中断

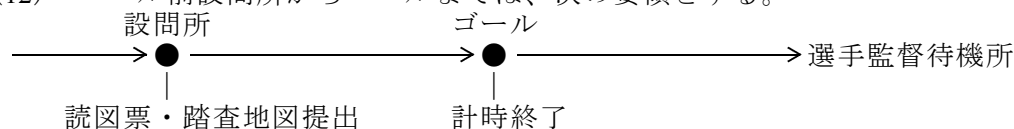
3. 踏査競技について

1. 競技について

- (1) コースは、別表に示した地域内に設定する。
- (2) 競技は、県体山岳競技実施基準で、定点確認方式で行う。
踏査地図のコース（赤線）に従って踏査し、コース上の定点を確認してその位置を地図上に表し、記号を記入する。
- (3) 県体山岳競技実施基準の表示については、安全と運営上の必要最低限度とする。
- (4) 競技に使用できる磁石、定規、筆記用具の種類は自由とし、いずれも各チームで持参すること。筆記用具は、黒色が望ましい。
- (5) 競技開始通告後からスタートまでは、次の要領とする。



- (6) スタートは、一般男子、一般女子とも2分間隔とする。
- (7) チェックポイント（C.P）
 - ① コースの途中、規定されたコースの通過確認のため、3ヶ所のチェックポイント（内1ヶ所は、読図票の設問場所併設）を設ける。
もしこれを通過しなかった場合は、1ヶ所につき8点を減点する。
 - ② チェックポイントでは1チーム3人が揃ってからチームリーダーは競技委員に通過申告（種別、郡市名）をする。3人が揃うまでは通過を認めない
- (8) 競技に携行できない装備。
 - ① 携帯電話・無線機・トランシーバ等の通信機器類
 - ② 高度計、気圧計等高度を測定できる機器類
 - ③ 万歩計、巻尺等現地の距離を測定できる機器類
 - ④ カメラ等の撮影機器類
 - ⑤ GPS 機器およびその機能がついている機器類
- (9) 読図票は、ゴールにもっとも近いC.Pに併設された設問所で配布する。
読図表はこの設問所の指定された場所で解答し、設問所の競技委員に提出する。
- (10) 読図地図は、読図票とともに設問所で競技委員に提出し、ゴール地点にゴールするゴール後ただちに装備検査を行うこともあり得る。
- (8) に定める違反装備が認められた場合は、中断扱いとし、技術点を0点とする。
- (11) 読図票、踏査地図を提出せずにゴールした場合、踏査項目（80点）から読図票の場合は、10点を減点する。
- (12) ゴール前設問所からゴールまでは、次の要領とする。

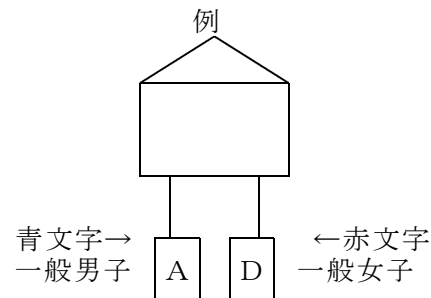


- (13) 競技の途中、負傷等で競技が続行出来なくなった場合は、選手の1人は競技委員に連絡する。
- (14) 制限時間を経過してもゴールできない時は、そのチームの競技を中断する。
この場合、制限時間に至る以前に通過したチェックポイントまでの踏査点は得点とする。また、設問所にあつては、その時間までに解答した問題は、得点とする。

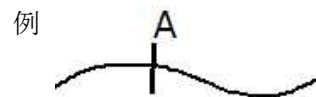
2. 審査及び得点について

- (1) 定点確認方式は、10ヶ所設ける。正解1ヶ所につき7点とする。
 定点の記号が青文字の場合は一般男子
 赤文字の場合は一般女子とする

例の場合 一般男子の定点記号は「A」
 一般女子の定点記号は「D」



- (2) 定点の記入方法は、次のとおりとする。
 ① 地図上のルートの線と直交するように4mm程度の直線を引き、その交点で示された場所を定点とする。
 ② 定点の記号は交点の近くに記入すること。



- ③ 定点記入位置を修正する場合は、矢印で修正方向を示し、修正した定点を記入すること。



- ④ 記号のないもの及び不明瞭なものは、0点とする。

- (3) 読図票の設問は、次の事項に関する設問である。ただし、踏査地図の範囲とする。
 ① 指定された地点の高さ又は三角点の種類
 ② 指定された2地点間の高度差
 ③ 指定された2地点間の距離
 ④ 指定された2方向間の方位角
 ⑤ 山、峠、谷などの名称又はその地域の代表的な地形。
 ただし、これらの名称は配布された競技会場地図で公表されたもの。
 距離、標高、高度差及び方位角は距離±50m、標高±10m、高度±10m、及び方位角±2度とする。

3. 競技中断の場合の得点

審査項目 中断時点	踏 査 点			時 間 点
	定 点		読 図	
	スタート CP1	CP1 CP2		
① 不参加	×	×	×	×
② 点呼以後スタート以前の棄権	×	×	×	×
③ スタート時2分以上の遅刻	×	×	×	×
④ スタート以降CP1より前に中断	×	×	×	×
⑤ CP1以降CP2より前に中断	○	×	×	×
⑥ CP2以降CP3より前に中断	○	○	×	×
⑦ CP3以降ゴール前に中断	○	○	○	×

